

Nur Sultan



Nur Sultan

Nur Sultan



Nur Sultan



Nur Sultan



Nur Sultan

Nur Sultan



Nur Sultan



Nur Sultan

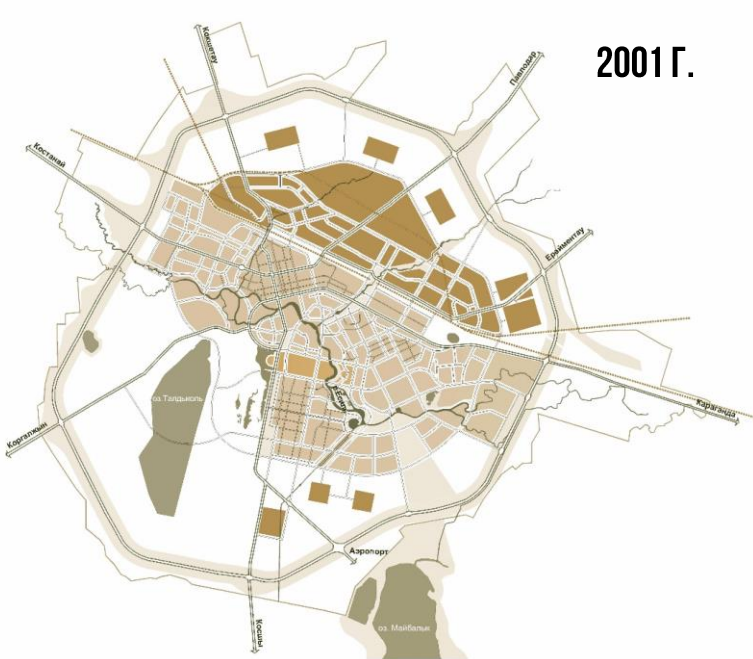
Nur Sultan



Nur Sultan

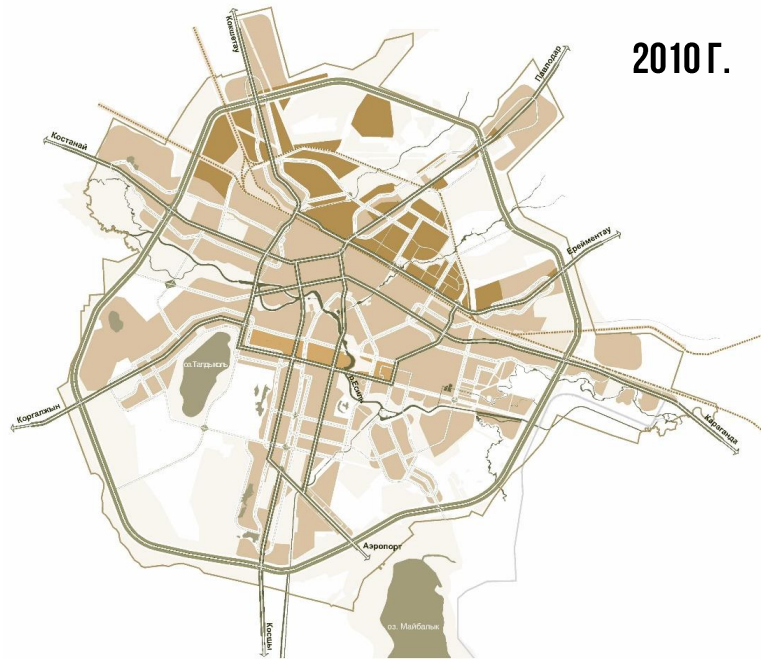


**ГОРОД, В КОТОРОМ
ХОЧЕТСЯ ЖИТЬ**



2001 Г.

ГЕНЕРАЛЬНЫЙ ПЛАН РАЗВИТИЯ Г. НУР-СУЛТАН
ПРЕДПОЛАГАЛ В 2001 ГОДУ ЧИСЛЕННОСТЬ НАСЕЛЕНИЯ СОСТАВИТ
- 800 ТЫС. ЧЕЛОВЕК.
АКТУАЛЬНАЯ ЧИСЛЕННОСТЬ - 440 ТЫС. ЧЕЛОВЕК




2010 Г.

ПО ГЕНЕРАЛЬНОМУ ПЛАНУ Г. НУР-СУЛТАН 2010 ГОДА
ЧИСЛЕННОСТЬ НАСЕЛЕНИЯ **1,2 МЛН. ЧЕЛОВЕК К 2030 ГОДУ.**
АКТУАЛЬНАЯ ЧИСЛЕННОСТЬ - 649 ТЫС. ЧЕЛОВЕК



ДО 2030 Г

ГЕНЕРАЛЬНЫЙ ПЛАН ГОРОДА Г. НУР-СУЛТАН
РАЗРАБАТЫВАЕТСЯ НА **2 МЛН. ЧЕЛОВЕК К 2030 ГОДУ**






СИНГАПУР: 1971-2013-2030

17 ЛЕТ



ТОКИО: 2009-2014-2025

11 ЛЕТ



БЕРЛИН: 2008-2018

10 ЛЕТ



ЛОНДОН: 2011-2031

20 ЛЕТ

КОМФОРТНЫЙ



ГОРОД ДЛЯ ЛЮДЕЙ

УСТОЙЧИВЫЙ



ГОРОД С ЧИСТОЙ ЭКОЛОГИЕЙ

ЗДОРОВЫЙ



ГОРОД С АКТИВНЫМ ОБРАЗОМ ЖИЗНИ

ОБЩЕСТВЕННЫЕ ПРОСТРАНСТВА

ПО ГОРОДУ



126 ОБЩЕСТВЕННЫХ ПРОСТРАНСТВ
С 2019-2022 ГГ.

В Т.Ч. В ЖИЛЫХ МАССИВАХ



36 ОБЩЕСТВЕННЫХ ПРОСТРАНСТВ



ДВОРОВЫЕ ПРОСТРАНСТВА

ПО ГОРОДУ



631 ДВОРОВ С 2019 – 2022 ГГ.

В Т.Ч. В ЖИЛЫХ МАССИВАХ



47 ДВОРОВ С 2019 – 2022 ГГ.

ОЗЕЛЕНЕНИЕ



ПЛОЩАДЬ ЗЕЛЕННОГО ПОЯСА
90 ТЫС. ГА



ПРОИЗРАСТАЕТ
11,5 МЛН. ДЕРЕВЬЕВ И 3 МЛН. КУСТАРНИКОВ



В 2022 ГОДУ ВЫСАЖЕНО БОЛЕЕ
190 ТЫС. ДЕРЕВЬЕВ И САЖЕНЦЕВ



2020 - 500 ТЫС. САЖЕНЦЕВ
2021 - 890 ТЫС. САЖЕНЦЕВ





ВЫБОР ТЕРРИТОРИИ



ПРЕДПРОЕКТНЫЙ АНАЛИЗ



ПРЕДВАРИТЕЛЬНАЯ КОНЦЕПЦИЯ



ДИЗАЙН - ПРОЕКТ



ПРОЕКТНАЯ ДОКУМЕНТАЦИЯ



РЕАЛИЗАЦИЯ ПРОЕКТА




ОТКРЫТИЕ И ДАЛЬНЕЙШАЯ ЖИЗНЬ





ПЕШЕХОДНАЯ УЛИЦА «DEMALYS PROMENADE» - УДАЧНЫЙ КЕЙС ПО ДЕ-АВТОМОБИЛИЗАЦИИ ГОРОДА И ВОЗВРАЩЕНИЮ УЛИЦЫ ГОРОЖАНАМ

ПРОТЯЖЕННОСТЬ 0,3 КМ



**В ШАГОВОЙ ДОСТУПНОСТИ КАЖДОГО РАЙОНА СОЗДАЮТСЯ УСЛОВИЯ ДЛЯ КОМФОРТНОГО ВРЕЯПРОВОЖДЕНИЯ И ОТДЫХА НАСЕЛЕНИЯ ГОРОДА.
ПРЕДПРИНИМАТЕЛЬСКИЕ УЛИЦЫ — ИДЕАЛЬНОЕ РЕШЕНИЕ ДЛЯ РАЗВИТИЯ МАЛОГО И СРЕДНЕГО БИЗНЕСА**

ПРОТЯЖЕННОСТЬ 2,3 КМ

ДО



В ПРОЦЕССЕ РЕКОНСТРУКЦИИ



ПРИПОДНЯТЫЕ ПЕШЕХОДНЫЕ ПЕРЕХОДЫ



ДО



В ПРОЦЕССЕ РЕКОНСТРУКЦИИ

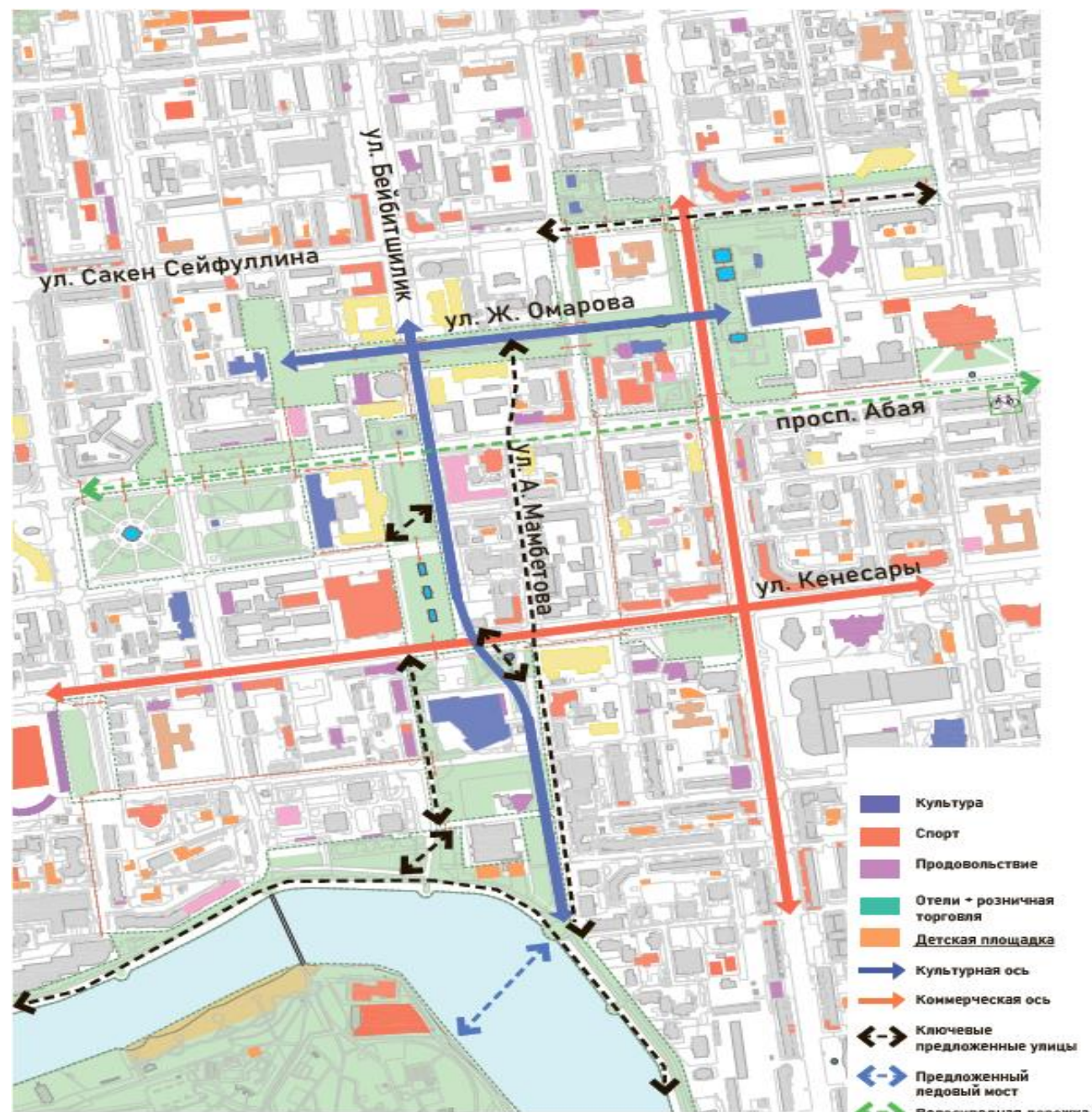


В ШАГОВОЙ ДОСТУПНОСТИ КАЖДОГО РАЙОНА СОЗДАЮТСЯ УСЛОВИЯ ДЛЯ КОМФОРТНОГО ВРЕЯПРОВОЖДЕНИЯ И ОТДЫХА НАСЕЛЕНИЯ ГОРОДА.

ПРОТЯЖЕННОСТЬ 2,3 КМ

БЛАГОУСТРОЙСТВО УЛИЦ И ОБЩЕСТВЕННЫХ ПРОСТРАНСТВ В ИСТОРИЧЕСКОМ ЦЕНТРЕ:

- 1) УЛИЦА ОМАРОВА — ПЕШЕХОДНЫЙ БУЛЬВАР
- 2) УЛИЦА МАМБЕТОВА — ПЕШЕХОДНАЯ УЛИЦА ПО ВЫХОДНЫМ В ЛЕТНЕЕ ВРЕМЯ
- 3) ПРОСПЕКТ АБАЯ — ПИЛОТНАЯ УЛИЦА С ВЕЛОСИПЕДНОЙ ПОЛОСОЙ
- 4) ПРОСПЕКТ РЕСПУБЛИКИ — ПРЕДПРИНИМАТЕЛЬСКАЯ УЛИЦА
- 5) ПЛОЩАДЬ ПЕРЕД АКИМАТОМ — ЦЕНТР ПРИТЯЖЕНИЯ ЛЮДЕЙ



ДО



ПОСЛЕ




АМФИТЕАТР



ОБЩЕСТВЕННЫЕ ПРОСТРАНСТВА




СЦЕНА



РЕКОНСТРУКЦИЯ ПЛОЩАДИ СВЯЗЫВАЕТ НАБЕРЕЖНУЮ И ПОПУЛЯРНЫЕ ОБЩЕСТВЕННЫЕ ПРОСТРАНСТВА ПРЯМЫМИ ПРОМЕНАДАМИ.

ПРОТЯЖЕННОСТЬ 0,15 КМ



ГОРОДСКАЯ ПЛОЩАДЬ ПРЕДСТАВЛЯЕТ СОБОЙ ЕДИНЫЙ ПРОГУЛОЧНЫЙ МАРШРУТ И СВЯЗЫВАЕТ ОБЩЕСТВЕННЫЕ ПРОСТРАНСТВА В ИСТОРИЧЕСКОМ ЦЕНТРЕ.

ПРОТЯЖЕННОСТЬ 0,15 КМ

ДО




ПОСЛЕ



ПЕШЕХОДНЫЙ БУЛЬВАР

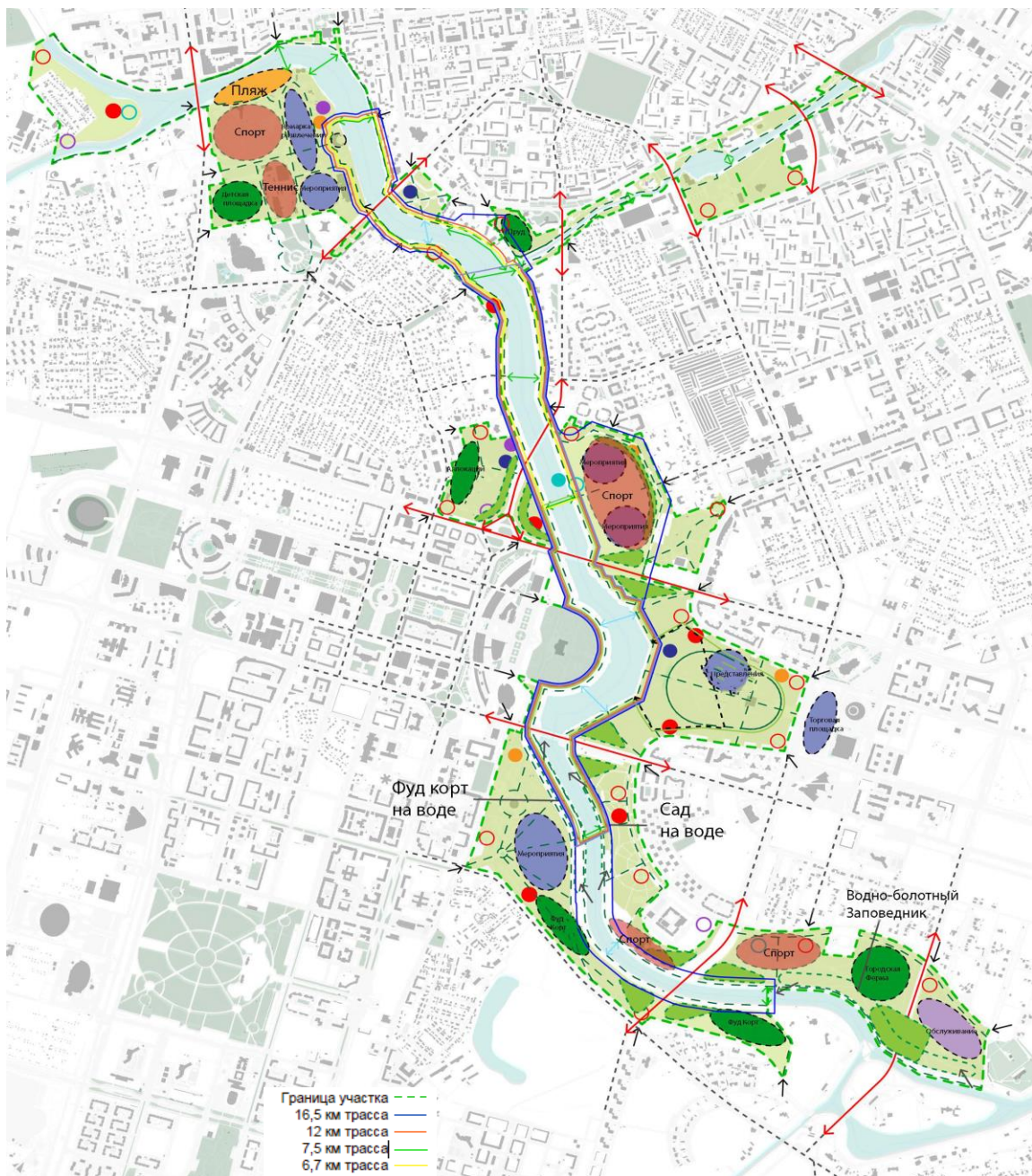


ПРОСПЕКТ УЛ. ОМАРОВА- АУЕЗОВА



ПЕШЕХОДНЫЙ ТЕАТРАЛЬНЫЙ БУЛЬВАР ОБЪЕДИНИТ МЕЖДУ СОБОЙ КУЛЬТУРНЫЕ ЗДАНИЯ, ТЕАТРЫ И МУЗЕИ С ГАЛЕРЕЯМИ, РЕСТОРАНАМИ И КАФЕ.


ПРОТЯЖЕННОСТЬ 0,5 КМ



НАБЕРЕЖНАЯ (СМОТРОВАЯ ПЛОЩАДКА)



ПОДМОСТОВОЕ ПРОСТРАНСТВО (ТЕАТРАЛЬНАЯ ЗОНА)



ПАРК АТАТЮРК



ЕДИНАЯ СВЯЗЬ ЗЕЛЕННОЙ АРТЕРИИ ВДОЛЬ РУСЛА РЕКИ УВЕЛИЧИТ ПОПУЛЯРНОСТЬ МЕСТ ОТДЫХА И ПОВЫСИТ ЕДИНСТВО ГОРОДА ПОСРЕДСТВОМ СОЗДАНИЯ ПЕШЕХОДНЫХ И ВЕЛО ДОРОЖНЫХ ОБЪЕДИНЕНИЙ ПАРКОВЫХ КЛАСТЕРОВ


РАЗВИТИЕ ТЕРРИТОРИИ НАБЕРЕЖНОЙ



БАСКЕТБОЛЬНАЯ ПЛОЩАДКА




СКЕЙТПАРК



ДО



ПОСЛЕ



ДЕТСКАЯ ИГРОВАЯ ПЛОЩАДКА



ОБЩЕСТВЕННЫЕ ПРОСТРАНСТВА



ОСОБОЙ ПОПУЛЯРНОСТЬЮ ПОЛЬЗУЮТСЯ ПОДМОСТОВЫЕ ПРОСТРАНСТВА, КОТОРЫЕ СТАЛИ НОВЫМИ ТОЧКАМИ ПРИТЯЖЕНИЯ СПОРТИВНОЙ МОЛОДЕЖИ.

**КОЛИЗЕЙ «NS STREET LIFE»
СТУДЕНЧЕСКИЙ ПАРК**



СКВЕР «СПАСАТЕЛЕЙ»



ПОД МОСТОМ «САРАЙШЫҚ»



ПОДМОСТОВОЕ ПРОСТРАНСТВО (МОСТ БЕЛАСАР, ЕНУ)



СКЕЙТ-ПЛОЩАДКА, ЦЕНТРАЛЬНЫЙ ПАРК



СНОУПАРК, ПАРК «АТАТЮРК»



В НАШЕМ ГОРОДЕ ЗА ПОСЛЕДНИЕ 3 ГОДА ПОЯВИЛОСЬ МНОГО ОБЩЕСТВЕННЫХ ПРОСТРАНСТВ ДЛЯ АКТИВНЫХ ВИДОВ СПОРТА.

ПРЕЗИДЕНТСКИЙ ПАРК



А ТАКЖЕ МНОГО ОБЩЕСТВЕННЫХ ПРОСТРАНСТВ ДЛЯ ОТДЫХА ГОРОЖАН И ГОСТЕЙ СТОЛИЦЫ.

АЛТЫН ЖҮРЕК



БАСЕЙН



НАБЕРЕЖНАЯ



ПАРК ВДОЛЬ РЕКИ «ЕСИЛЬ»



ОСОБОЕ ВНИМАНИЕ УДЕЛЯЕТСЯ ДЕТСКИМ ИГРОВЫМ ПЛОЩАДКАМ И РЕКРЕАЦИОННЫМ ЗОНАМ.


ДО



ДО



ДО



ПОСЛЕ



ПОСЛЕ



ПОСЛЕ



РАЙОН «БАЙҚОНЫР», УЛ.ТАХА ХУСЕЙНА 17/1

РАЙОН «БАЙҚОНЫР», УЛ.ИМАНОВА 32/2

РАЙОН «САРЫАРҚА», Ж.М. АГРОГОРОДОК



**В 2022 ГОДУ ВЫСАЖЕНО БОЛЕЕ
190 ТЫС. ДЕРЕВЬЕВ И САЖЕНЦЕВ**

ДУБОВЫЙ САД



СИРЕНЕВЫЙ САД



ПЕШЕХОДНАЯ АЛЛЕЯ



ОЗЕЛЕНЕНИЕ ПАРКОВ



ПЛОЩАДЬ ПЕРЕД АКИМАТОМ



ОЗЕЛЕНЕНИЕ НУР-СУЛТАНА — ЭТО ОГРОМНАЯ ПОМОЩЬ В СОЗДАНИИ БОЛЕЕ БЛАГОПРИЯТНОЙ СРЕДЫ В СУРОВОМ КЛИМАТЕ.



Люди

ликвидация нищеты, гендерное равенство, обеспечение здоровой жизни, образование



Планета

рациональное использование экосистем суши и водных ресурсов, изменение климата



Процветание

инклюзивный рост и экономические преобразования



Мир

безопасное и мирное общество, сильные институты, правосудие



Партнерство

глобальное партнерство в целях устойчивого развития, мобилизация ресурсов, технологии, наращивание потенциала, торговля

17 ЦЕЛЕЙ УСТОЙЧИВОГО РАЗВИТИЯ



- ЦЕЛИ УСТОЙЧИВОГО РАЗВИТИЯ (ЦУР) – ЭТО ГЛОБАЛЬНО-ПРИНЯТЫЕ ЦЕЛИ НАПРАВЛЕННЫЕ НА ЛИКВИДАЦИЮ БЕДНОСТИ И НИЩЕТЫ, БОРЬБУ С НЕРАВЕНСТВОМ И НЕСПРАВЕДЛИВОСТЬЮ, А ТАКЖЕ ЗАЩИТУ ПЛАНЕТЫ И ОБЕСПЕЧЕНИЮ МИРА И ПРОЦВЕТАНИЯ ДЛЯ ВСЕГО НАСЕЛЕНИЯ.
- ПРОЦЕСС РЕАЛИЗАЦИИ И ДОСТИЖЕНИЯ ЦУР НАХОДИТСЯ В ПОСТОЯННОМ МОНИТОРИНГЕ КАК СО СТОРОНЫ ПРЕДСТАВИТЕЛЕЙ ООН, ТАК И СО СТОРОНЫ ПРАВИТЕЛЬСТВА РЕСПУБЛИКИ КАЗАХСТАН.



РЕГИОНАЛЬНЫЙ ОФИС УСРБ ООН В ЕВРОПЕ И ЦЕНТРАЛЬНОЙ АЗИИ СОВМЕСТНО С АКИМАТОМ Г. НУР-СУЛТАН РЕАЛИЗУЕТ ПРОЕКТ “ПОВЫШЕНИЕ УСТОЙЧИВОСТИ К БЕДСТВИЯМ И УСКОРЕНИЕ РЕАЛИЗАЦИИ СЕНДАЙСКОЙ РАМОЧНОЙ ПРОГРАММЫ ПО СНИЖЕНИЮ РИСКА БЕДСТВИЙ В ЦЕНТРАЛЬНОЙ АЗИИ”



В НУР-СУЛТАНЕ ПРОШЛИ 3 СЕМИНАРА, НА КОТОРОМ ТЕХНИЧЕСКАЯ РАБОЧАЯ ГРУППА ОЗНАКОМИЛАСЬ С 10 ПРИНЦИПАМИ ПОВЫШЕНИЯ УСТОЙЧИВОСТИ ГОРОДОВ, А ТАКЖЕ ПРОВЕЛА ДЕТАЛЬНУЮ ОЦЕНКУ ГОРОДА. ПО ИТОГАМ РАБОТЫ БУДУТ СДЕЛАНЫ РЕКОМЕНДАЦИИ, КОТОРЫЕ ПОСЛУЖАТ ОСНОВОЙ ДЛЯ СТРАТЕГИИ ПО УКРЕПЛЕНИЮ УСТОЙЧИВОСТИ ГОРОДА.



7th Session of the Global Platform for Disaster Risk Reduction

*From Risk to Resilience:
Towards Sustainable Development for All in a COVID-19 Transformed World*

Bali - Indonesia | 23 - 28 May 2022



СЕДЬМАЯ СЕССИЯ ГЛОБАЛЬНОЙ ПЛАТФОРМЫ (GR2022) БЫЛА ОРГАНИЗОВАНА И СОЗВАНА УПРАВЛЕНИЕМ ООН ПО СНИЖЕНИЮ РИСКА БЕДСТВИЙ (UNDRR) С 23 ПО 28 МАЯ 2022 ГОДА НА БАЛИ, ИНДОНЕЗИЯ.



НА ПЛАТФОРМЕ ПРАВИТЕЛЬСТВА, СИСТЕМА ООН И СТЕЙКХОЛДЕРЫ СОБРАЛИСЬ ВМЕСТЕ, ЧТОБЫ ПОДЕЛИТЬСЯ ОПЫТОМ И ОБСУДИТЬ ПОСЛЕДНИЕ СОБЫТИЯ И ТЕНДЕНЦИИ В СНИЖЕНИИ РИСКА БЕДСТВИЙ, ВЫЯВИТЬ НЕДОСТАТКИ И ДАТЬ РЕКОМЕНДАЦИИ ПО ДАЛЬНЕЙШЕМУ УСКОРЕНИЮ РЕАЛИЗАЦИИ СЕНДАЙСКОЙ РАМОЧНОЙ ПРОГРАММЫ.



НУР-СУЛТАН ОФИЦИАЛЬНО ВСТУПИЛ В СПИСОК ГОРОДОВ ПОД ЭГИДОЙ MAKING CITIES RESILIENT 2030. КАМПАНИЯ ПОВЫШЕНИЕ УСТОЙЧИВОСТИ ГОРОДОВ К 2030 ГОДУ – ЭТО ИНИЦИАТИВА УПРАВЛЕНИЯ ООН ПО СНИЖЕНИЮ РИСКА БЕДСТВИЙ, КОТОРАЯ ТАКЖЕ ОКАЗЫВАЕТ ПОДДЕРЖКУ ГОРОДАМ В ПРИНЯТИИ МЕР ПО СНИЖЕНИЮ РИСКА БЕДСТВИЙ.

УЧАСТИЕ В ЭТОЙ ИНИЦИАТИВЕ ПОЗВОЛЯЕТ ГОРОДАМ РАЗВИВАТЬ СВОЙ ПОТЕНЦИАЛ ДЛЯ ПЛАНИРОВАНИЯ, ОСУЩЕСТВЛЕНИЯ И МОНИТОРИНГА ДЕЙСТВИЙ ПО СНИЖЕНИЮ РИСКА БЕДСТВИЙ. ЭТО ПЛАТФОРМА, КОТОРАЯ СПОСОБСТВУЕТ ВЗАИМНОМУ ОБУЧЕНИЮ МЕЖДУ ГОРОДАМИ ДЛЯ ПОВЫШЕНИЯ УСТОЙЧИВОСТИ.